

鹿嶋市

高松地区防災訓練

～洪水ハザードを考える日～

令和6年5月19日(日)

— 洪水災害を想定した避難訓練を実施します —

高松地区は「洪水ハザードエリア」を有しています

近年、自然災害が激甚化・頻発化していると言われており、自然災害から身を守るためには、各個人、ご家庭で防災に関する理解を深める必要があります。

現在、市内に28地区の洪水ハザードエリア（洪水浸水想定区域）があり、皆様のお住いの高松地区は「洪水ハザードエリア（洪水浸水想定区域）」を有する地区となっております。

本格的な出水期（6月～10月）を迎えるにあたり、洪水から身を守るためにはどのような備えと行動が必要となるのかをあらためて確認しましょう。

避難所・避難経路は
大丈夫ですか？

自宅や勤務先、学校などから近い避難場所・避難所を確認しましょう。また、その避難場所・避難所までの避難経路を確認しましょう。



ご近所に支援が必要な方
はいませんか？

避難をする際に何らかの手助けが必要な方がご近所にいませんか。家庭内で情報を共有しましょう。



非常時の持ち出し品の
準備はできていますか

実際に避難が必要になった際、何を持ち出すのかをご自宅で確認しましょう。



**午前9時 出島及び白浜 氾濫危険水位に到達！
旧高松小学校に避難してください！**

まず、はじめに

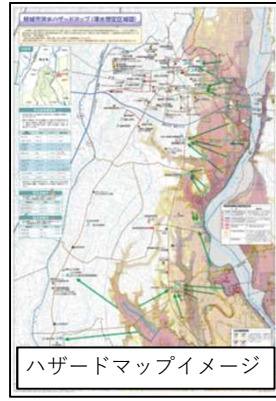
ハザードマップで自宅の災害リスクを確認しよう

○ ハザードマップとは

ハザードマップとは、浸水や土砂災害の危険がある地域や災害発生時の避難先（指定避難所など）が示された地図のことで、災害のリスクがあるエリアに色が塗られています。ご自宅の場所の災害リスクをあらかじめ確認しましょう。

ハザードマップは、市町村ごとに作成しておりますので、お住まいの市町村のホームページで確認するか、市町村の防災担当課へお問い合わせください。

ハザードマップは以下の二次元コードから確認できます。



令和5年台風第13号による県内の浸水被害の様子

いざという時の“自分”のために

自宅の場所が色が塗られたエリア（災害リスク有）に位置する場合、

我が家のタイムラインを作成しよう

近年、台風などによる記録的な大雨が全国各地で相次ぎ、大規模な水害や土砂災害が発生しています。本県でも、平成27年9月関東・東北豪雨では約4,200人、令和元年東日本台風では約330人の方の避難が間に合わず、「逃げ遅れ」となっております。

こうしたことを防ぐため、平時のうちに、各家庭において逃げ遅れないためにやるべきことを確認しておく「我が家のタイムライン」を作成しておきましょう。

作成方法

① 名前を記入しましょう。

② 災害（浸水、土砂災害）がおきた時の避難先を記入しましょう。

※避難先は市町村の避難所へ。または、ハザードマップで色が塗られていない親戚・友人宅などへ。

③ 避難先までの移動手段を記入しましょう。

④ 避難先までのおおよその移動時間を記入しましょう。

⑤ 避難するときに持っていくものを○で囲みましょう。

⑥ 避難するタイミングを決めて○で囲みましょう。

- ・【警戒レベル3】高齢者等避難一緒に逃げる家族の中に、高齢者など避難に時間がかかる人がいる場合に選択。
- ・【警戒レベル4】避難指示上記以外の場合に選択。

我が家のタイムライン【共通版】 (1) 家

注意すべきこと	気象・避難情報の発令	逃げ遅れないためにやるべき
避難先 (避難所、親戚宅、友人宅)	避難先までの移動手段	避難先までの移動時間
2	3	4 分

【警戒レベル1】 [浸水害・土砂災害] 気象：早期注意情報	<ul style="list-style-type: none"> ◆テレビやラジオで気象情報（台風情報）を確認する ◆避難先、移動手段、移動時間を再確認する ◆避難するときに持っていくものを確認する(○をつける) ・飲料水 ・食料品 ・替替え ・タオル ・懐中電灯 ・携帯ラジオ ・電池 ・携帯充電器 ・通帳などの貴重品 ・マスク ・ウエットティッシュ ・常備薬 ・その他 () ◆避難しやすい服装に着替える
-------------------------------------	---

【警戒レベル2】 [浸水害] 気象：大雨・洪水注意情報 河川：氾濫注意水位到達 氾濫注意情報	<ul style="list-style-type: none"> ◆我が家が避難するタイミングは警戒レベル3 ◆高齢者など避難に時間がかかる人は避難を始める ・どこに避難するか、家族や親戚に伝える。 ・(連絡する家族や親戚の電話番号：)
--	---

【警戒レベル3】 高齢者等避難が発令	<ul style="list-style-type: none"> ◆我が家が避難するタイミングは警戒レベル4 ◆危険な場所から全員避難する ・近所の人に声をかけて一緒に避難する。 ・(声をかける相手：)
-----------------------	--

警戒レベル5になってからでは「逃げ遅れ」になるリスク大!

○ その他 防災情報

・キキクル（危険度分布）災害（洪水、土砂災害）の危険度の高まりを確認できます



・茨城県河川情報 県内の河川の水位情報や、雨量情報などが確認できます



近年、台風等による大雨で洪水が頻発し、**県内で死傷者が発生**しております。
この「我が家のタイムライン」で災害時に取るべき行動を整理しておきましょう。

【R6改訂版】

我が家のタイムライン【共通版】 (家)

まず、**ハザードマップ**で我が家の災害リスクを確認！

 点線に沿って丸で囲む。(両方の場合もある)

河川氾濫による
浸水の危険あり

土砂災害の
危険あり

避難先 (避難所、親戚宅、友人宅)

避難先までの移動手段

避難先までの移動時間

分

注意すべきこと

気象・避難情報の発令


逃げ遅れないためにやるべきこと

台風が接近
大雨のおそれ

【警戒レベル1】

◆テレビやラジオで気象情報(台風情報)を確認する

◆避難先、移動手段、移動時間を再確認する

◆避難するときに持っていくものを確認する( ○をつける)

・飲料水 ・食料品 ・着替え ・タオル

・懐中電灯 ・携帯ラジオ ・電池 ・携帯充電器

・通帳などの貴重品 ・マスク ・ウェットティッシュ

・常備薬 ・その他 ()

◆避難しやすい服装に着替える

※河川や水田、崖に近づくのはやめましょう

天気予報や台風進路予測など気象庁が発表する情報、河川の水位に注意！！

[浸水害・土砂災害]
気象：早期注意情報

【警戒レベル2】

[浸水害]
気象：大雨・洪水注意報
河川：氾濫注意水位到達
氾濫注意情報

[土砂災害]
気象：大雨注意報

【警戒レベル3】
高齢者等避難が発令

[浸水害]
気象：大雨・洪水警報
河川：避難判断水位到達
氾濫警戒情報

[土砂災害]
気象：大雨警報(土砂災害)

◆我が家が避難するタイミングは警戒レベル3

◆高齢者など避難に時間のかかる人は避難を始める

・どこに避難するか、家族や親戚に伝える。


・(連絡する家族や親戚の電話番号：_____)

市町村が発令する避難情報に注意！！

【警戒レベル4】
避難指示が発令

[浸水害]
気象：記録的短時間大雨情報
河川：氾濫危険水位到達
氾濫危険情報

[土砂災害]
気象：土砂災害警戒情報
記録的短時間大雨情報

 点線に沿っていずれかを丸で囲む。

高齢者等 避難完了のタイミング

◆我が家が避難するタイミングは警戒レベル4

◆危険な場所から全員避難する

・近所の人に声をかけて一緒に避難する。

・(声をかける相手：_____)

気象庁や都道府県が発表する情報や、河川の水位に注意！！

警戒レベル4までに「全員」が避難完了！

全員が避難完了のタイミング

警戒レベル5になってからでは『逃げ遅れ』になるリスク大！

【使い方】

- ・家の中の目立つ場所に貼っておき、災害時に内容を確認しながら避難を行いましょう。
- ・内容に変更がある場合は見直すとともに、定期的に我が家のタイムラインの確認を含む避難行動開始の訓練を行いましょう。

令和6年度

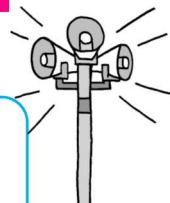
高松地区防災訓練

いつ発生するかわからない災害に対し、わたしたちは災害を防ぐことは困難ですが、備えることは可能です。防災訓練をととして、災害に備える方法などについて、考えていきましょう。

9:00

出島及び白浜 氾濫危険水位到達 警戒レベル4 避難指示

防災行政無線による避難所開設放送
消防団による警戒パトロール



地区住民避難開始 ⇒ 旧高松小学校 体育館

9:30

【避難所受付訓練】
避難者の受付名簿作成にかかる訓練を実施




10:00

【開会式】
あいさつ
訓練内容説明

【避難所運営訓練】
・避難テント、ダンボールベッドの設営

【防災講話】
・高松地区のハザードについて
・防災情報の伝達体制について
・マイ・タイムライン作成について

【市協定締結企業による災害時支援・協力活動】
・NTT東日本、日立建機日本、東京電力パワーグリッド



11:30

【閉会式】
※物品片付け

■訓練の中止について

訓練については、雨天の場合でも実施します。ただし、市内に気象警報（大雨、洪水、暴風）が発表された場合及び茨城県沿岸に津波注意報、津波警報、大津波警報が発表された場合は、訓練を中止します。

